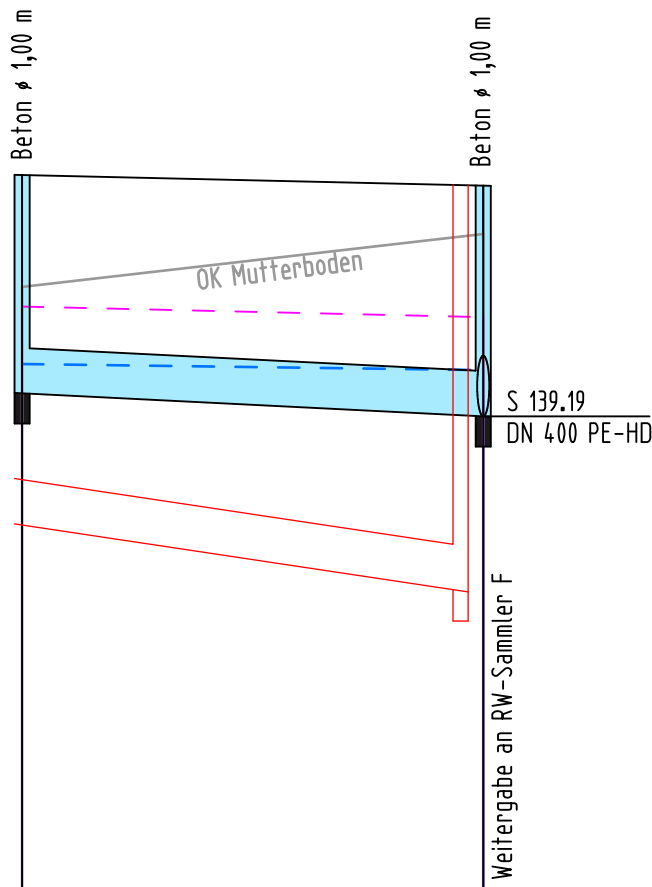
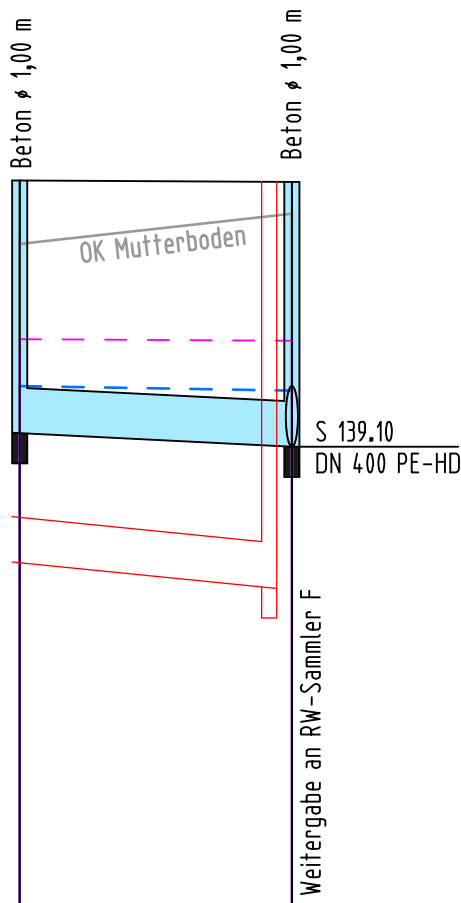
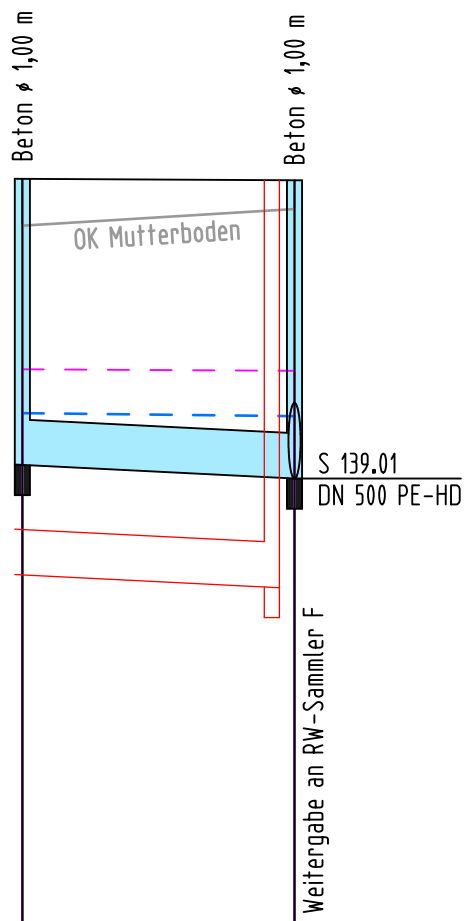
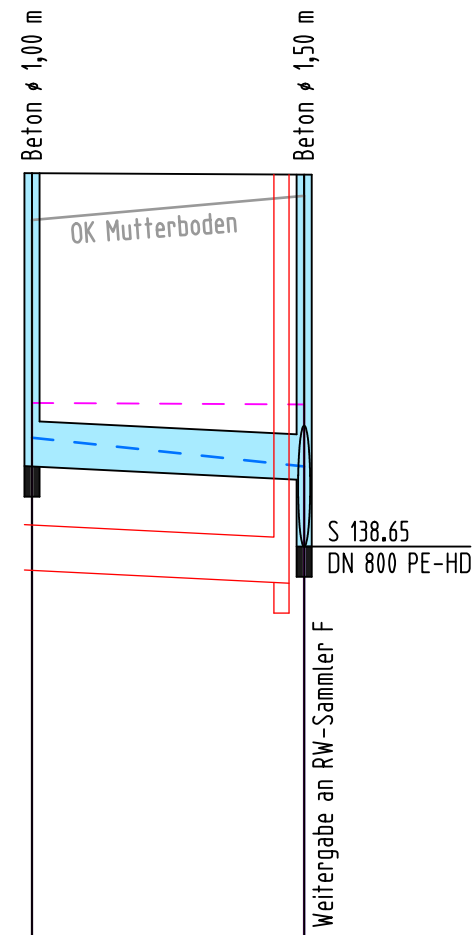


RW-Sammler G

RW-Sammler H

RW-Sammler J

RW-Sammler K



	↓ 136.00								
Wasserspiegel T=30	0.00 139.60	18.00 139.59			0.00 139.73	18.00 139.72			
Wasserspiegel T=5	0.00 139.37	18.00 139.18			0.00 139.44	18.00 139.42			
Urgelände	0.00 140.81	18.00 140.97			0.00 140.68	18.00 140.79			
OK Kanaldeckel	0.00 141.12	18.00 141.11			0.00 140.99	18.00 140.98			
Sohle	0.00 139.18	18.00 139.09			0.00 139.10	18.00 139.01			
Schachtnummer	114.0650	114.0660			114.0620	114.0630			
Schachtabstand	18.00				18.00				
Gefälle	5.0%				5.0%				
Querschnitt	DN 300 PE-HD				DN 300 PE-HD				
Lage- Gebiet									

DSK

STADT ENTWICKLUNG

DSK Deutsche Stadt- und Grundstücksentwicklungsgesellschaft mbH
Hochstädtenring 50, 53119 Bonn

Freigegeben für die Bauausführung
gez. Spiegel
Bonn,

Plan nur gültig für Ausschreibung!		
Index	Änderung/Ergänzung	Datum/Name



GEMEINDE WEILERSWIST

Auftraggeber:

GEMEINDE WEILERSWIST
Der Bürgermeister

Projekt:

Erschließung BP 130
Weilerswist - Derkum/Hausweiler

Planungsphase:

ENTWURF / AUSFÜHRUNG (Kanal)

Darstellung:

Höhenplan
RW-Sammler G, H, J, K

Bearbeitung:

INGENIEURBÜRO FÜR TIEFBAU
DIPL. ING. JOSEF SCHLEIFFER
BERATENDER INGENIEUR
Gottfried-Kinkel-Str. 26
53879 Euskirchen
Tel. 02251 / 778598 Fax. 1290967

Auftraggeber:

Gemeinde Weilerswist
Der Bürgermeister

Euskirchen, den 28.03.2024

Bearbeitet: März 2024Schl. Maßstab: 1:500/50

Gezeichnet: März 2024Kam. Blattgröße: 70 x 30

Projektnummer 19/507Blattnummer: 11

Weilerswist, den

Datei:

Plotterausgabe vom:

Anlage: 13.5